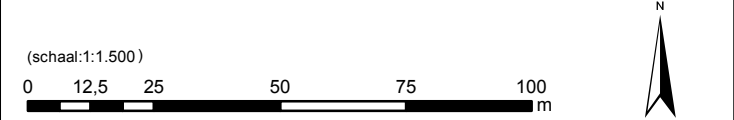


Overzichtstekening regionale ligging
schaal: 1:200.000




Legenda

- monstervak
- monstervak 0141
- Kabels en leidingen*
 - Continuoos
 - BUISGEVAARLIJKEINHOUD
 - DATATRANSPORT
 - GASHOGEDRUK
 - GASLAGEDRUK
 - GWA
 - HOOGSPANNING
 - LANDELIJKEHOOGSPANNING
 - MIDDENSPANNING
 - LAAGSPANNING
 - RIOOL-PERSLEIDING
 - WATER

* Het betreft een oriëntatiemelding. Kabels en leidingen zijn indicatief ingetekend



Project: Baggeren watergangen Buren
Onderdeel: Kabels en leidingen per monstervak

Monstervak: 0141		Akkoord:	Gecontroleerd:
Kern: Ingen			
		Formaat:	A3
<div>Cartografie:</div> <div></div> <div>Vestiging Leerdam Prins Mauritsstraat 17, 4141 JC Leerdam Postbus 75, 4140 AB Leerdam T 0345 639 696 W www.rps.nl</div>	<div>Opdrachtgever:</div> <div></div>	Schaal:	divers
		Projectleider:	LRN
		Cartograaf:	TSR
		Besteknummer:	NC13020500-B1
		Datum:	24-06-2013
		Tekeningnummer NC13020500-005 blad 0141	Wijziging:

Schaal: 1:1.500